



**КОМИТЕТ ИМУЩЕСТВЕННЫХ ОТНОШЕНИЙ
АДМИНИСТРАЦИИ ПЕРМСКОГО МУНИЦИПАЛЬНОГО ОКРУГА**

РЕШЕНИЕ

о размещении объектов № 3631

Пермский край
Пермский округ

22.12.2023

Комитет имущественных отношений администрации Пермского муниципального округа разрешает Акционерному обществу «Газпром газораспределение Пермь» (ИНН 5902183841, ОГРН 2125902017723, почтовый адрес: 614000, г. Пермь, ул. Петропавловская, 43)

размещение объекта «газопровод-ввод до границы земельного участка по адресу: Чичиковская ул. 16, Качка д. (газопровод давлением до 1,2 Мпа, для размещения которого не требуется разрешения на строительство)»

на землях муниципальная собственность и государственная собственность на которые не разграничена.

на срок 1 год.

Местоположение: Пермский край, Пермский муниципальный округ, д. Качка.

Приложение: схема предполагаемых к использованию земель или части земельного участка.

Особые условия использования:

1. При размещении объекта учесть параметры ширины проезда улично-дорожной сети, во избежание сужения полосы отвода дороги.
2. Получение разрешения на производство земляных работ.
3. Получить технические условия от МКУ «Управление благоустройством Пермского муниципального округа» при пересечении автомобильной дороги «Красный Восход -Гамы»

Заместитель председателя комитета


(подпись, печать)

М.В. Королева



Схема предполагаемых к использованию земель или части земельного участка

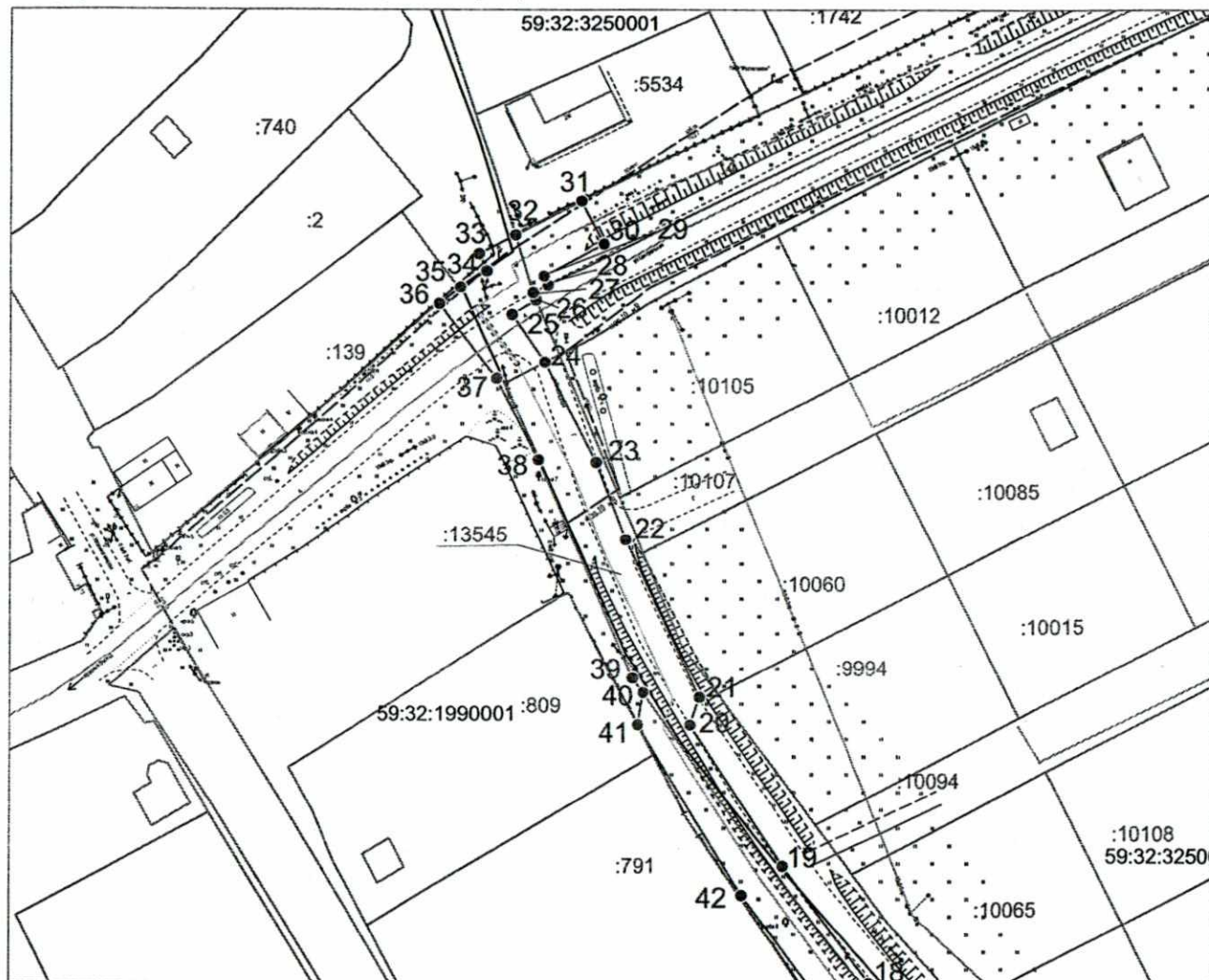
Объект: "Газопровод-ввод до границы земельного участка по адресу: Чичиковская ул 16, Качка д"

Местоположение: Пермский край, Пермский м.о., д. Качка

Площадь земель или части земельного участка, кв.м.: 8495

Категория земель: земли населённых пунктов

Вид разрешенного использования земельного участка: отсутствует



Масштаб 1:1000

Условные обозначения:

- — граница предполагаемых к использованию земель или части земельного участка
- 1 — граница земельного участка ранее учтенного в ЕГРН
- 2 — граница кадастрового квартала
- 59:32:3250001 — кадастровый номер квартала
- :14647 — кадастровый номер земельного участка в кадастровом квартале
- проектируемый газопровод-ввод
- существующий газопровод
- ▨ — граница зоны с особыми условиями использования территории учтенная в ЕГРН

Описание границ смежных землепользователей:

от т.1 до т.4 - земельный участок с кадастровым номером 59:32:3250001:3163;
от т.4 до т.24, от т.68 до т.1, от т.70 до т.71, от т.82 до т.93 - земельный участок с кадастровым номером 59:32:0000000:13545;
от т.24 до т.26, от т.32 до т.45, от т.46 до т.50, от т.53 до т.54, от т.59 до т.63, от т.66 до т.68, от т.69 до т.70, от т.71 до т.72, от т.78 до т.80, от т.93 до т.96 - земли неразграниченной государственной (муниципальной) собственности;
от т.28 до т.31 - земельный участок с кадастровым номером 59:32:3250001:4;
от т.31 до т.32 - земельный участок с кадастровым номером 59:32:3250001:5534;
от т.45 до т.46 - земельный участок с кадастровым номером 59:32:1990001:224;
от т.50 до т.53 - земельный участок с кадастровым номером 59:32:1990001:793;
от т.54 до т.59 - земельный участок с кадастровым номером 59:32:1990001:344;
от т.63 до т.66 - земельный участок с кадастровым номером 59:32:1990001:751;
от т.72 до т.77 - земельный участок с кадастровым номером 59:32:1990001:217;
от т.77 до т.78 - земельный участок с кадастровым номером 59:32:1990001:329;
от т.80 до т.82 - земельный участок с кадастровым номером 59:32:1990001:177;
от т.96 до т.69 - земельный участок с кадастровым номером 59:32:3250001:3163;
от т.26 до т.28 - земельный участок с кадастровым номером 59:32:3250001:10011.

Заявитель

(подпись, расшифровка подписи)
МП
(для юридических лиц и ИП)

Косачев О.В., по доверенности

№ 1853 от 28.12.2022

Верно

Схема предполагаемых к использованию земель или части земельного участка

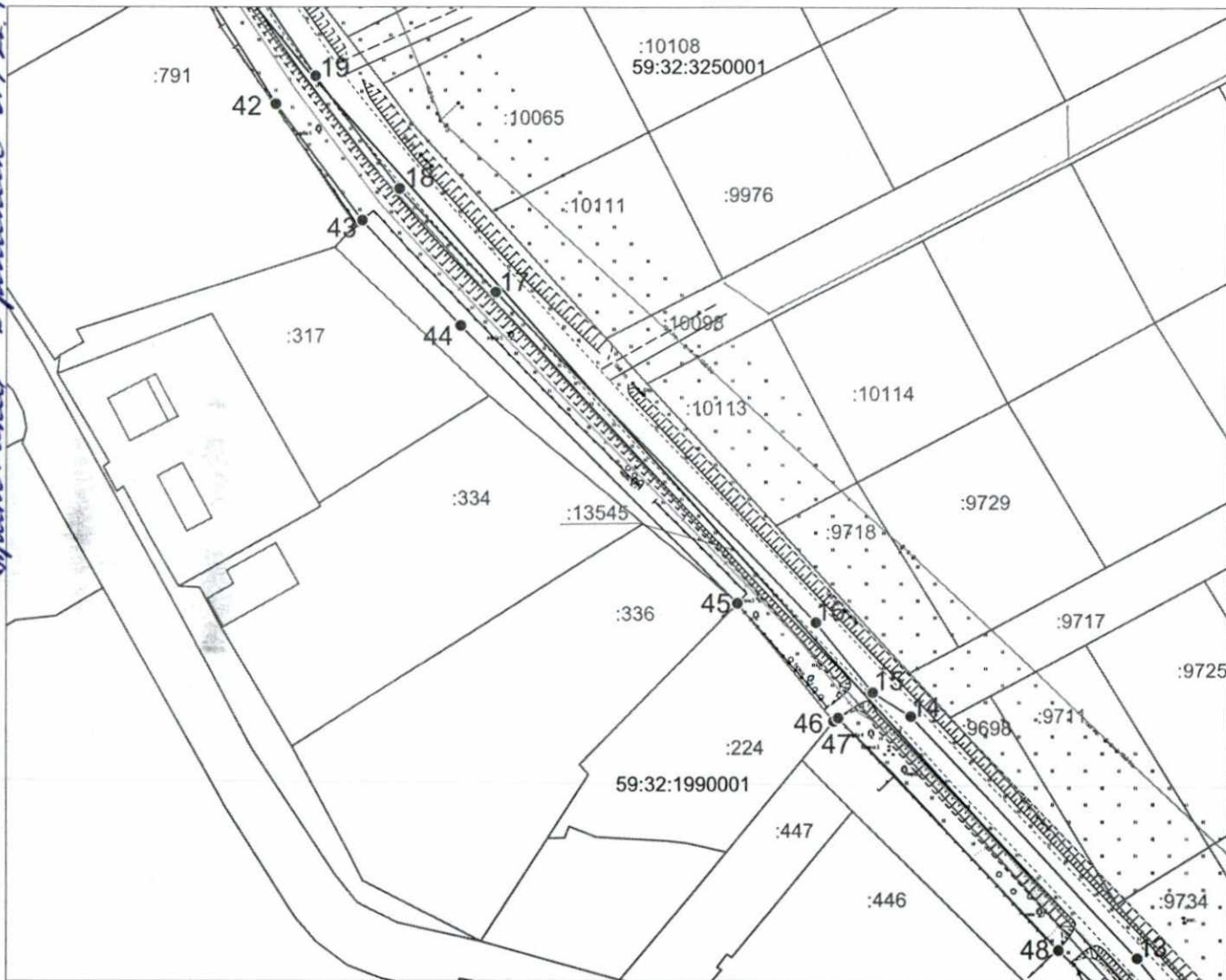
Объект: "Газопровод-ввод до границы земельного участка по адресу: Чичиковская ул 16, Качка д"

Местоположение: Пермский край, Пермский м.о., д. Качка

Площадь земель или части земельного участка, кв.м.: 8495

Категория земель: земли населённых пунктов

Вид разрешенного использования земельного участка: отсутствует



Описание границ смежных землепользователей:

от т.1 до т.4 - земельный участок с кадастровым номером 59:32:3250001:3163;
от т.4 до т.24, от т.68 до т.1, от т.70 до т.71, от т.82 до т.93 - земельный участок с кадастровым номером 59:32:0000000:13545;
от т.24 до т.26, от т.32 до т.45, от т.46 до т.50, от т.53 до т.54, от т.59 до т.63, от т.66 до т.68, от т.69 до т.70, от т.71 до т.72, от т.78 до т.80, от т.93 до т.96 - земли неразграниченной государственной (муниципальной) собственности;
от т.28 до т.31 - земельный участок с кадастровым номером 59:32:3250001:4;
от т.31 до т.32 - земельный участок с кадастровым номером 59:32:3250001:5534;
от т.45 до т.46 - земельный участок с кадастровым номером 59:32:1990001:224;
от т.50 до т.53 - земельный участок с кадастровым номером 59:32:1990001:793;
от т.54 до т.59 - земельный участок с кадастровым номером 59:32:1990001:344;
от т.63 до т.66 - земельный участок с кадастровым номером 59:32:1990001:751;
от т.72 до т.77 - земельный участок с кадастровым номером 59:32:1990001:217;
от т.77 до т.78 - земельный участок с кадастровым номером 59:32:1990001:329;
от т.80 до т.82 - земельный участок с кадастровым номером 59:32:1990001:177;
от т.96 до т.69 - земельный участок с кадастровым номером 59:32:3250001:3163;
от т.26 до т.28 - земельный участок с кадастровым номером 59:32:3250001:10011.

Условные обозначения:

- 1 — граница предполагаемых к использованию земель или части земельного участка
- 2 — граница земельного участка ранее учтенного в ЕГРН
- — граница кадастрового квартала
- 59:32:3250001 — кадастровый номер квартала
- :14647 — кадастровый номер земельного участка в кадастровом квартале
- — проектируемый газопровод-ввод
- — существующий газопровод
- ▨ — граница зоны с особыми условиями использования территории учтенная в ЕГРН

Масштаб 1:1000

Заявитель

(подпись, расшифровка подписи)
МП
(для юридических лиц и ИП)

Косачев О.В., по доверенности
№ 1853 от 28.12.2022

Верно

Схема предполагаемых к использованию земель или части земельного участка

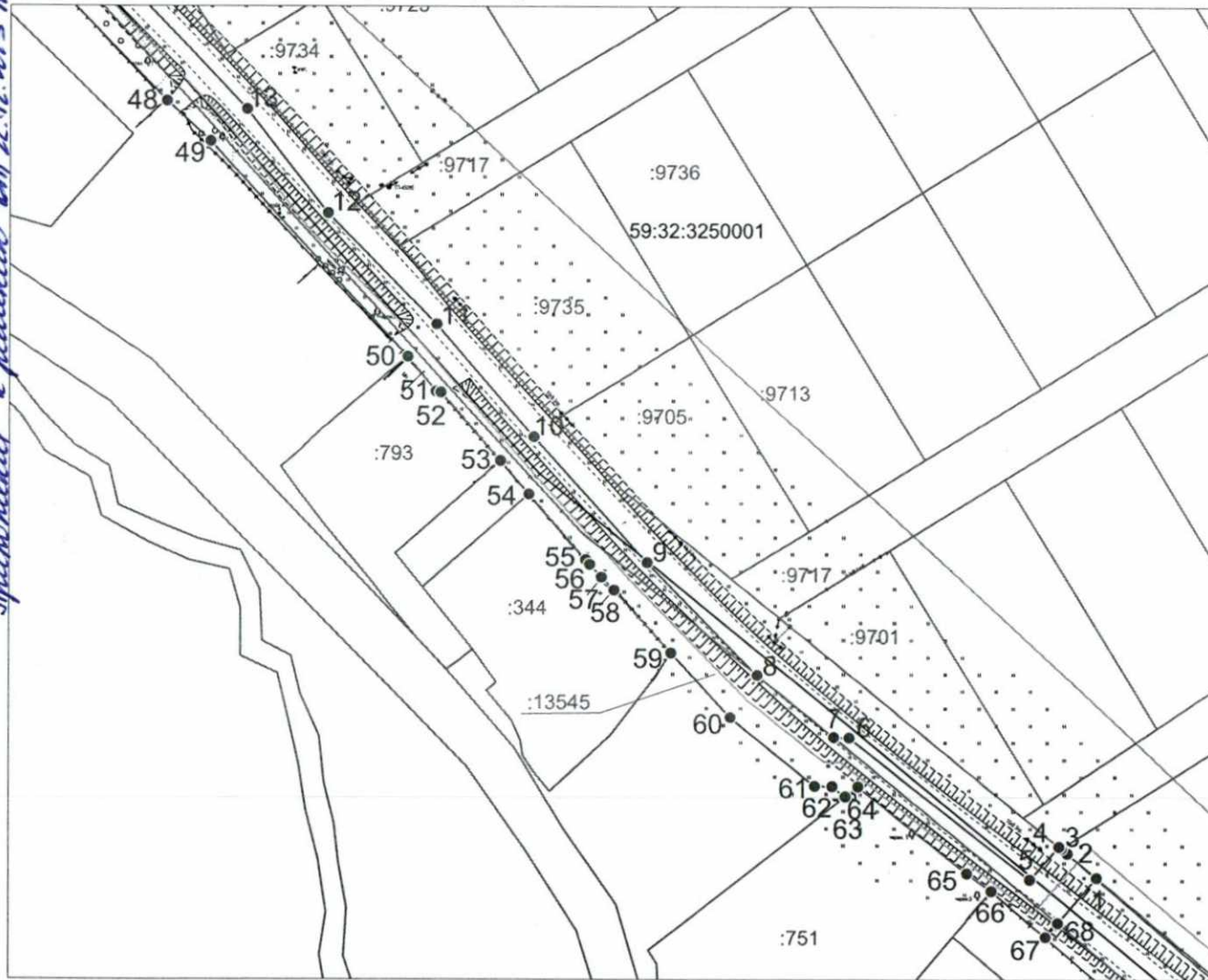
Объект: "Газопровод-ввод до границы земельного участка по адресу: Чичиковская ул 16, Качка д"

Местоположение: Пермский край, Пермский м.о., д. Качка

Площадь земель или части земельного участка, кв.м.: 8495

Категория земель: земли населённых пунктов

Вид разрешенного использования земельного участка: отсутствует



Масштаб 1:1000

Условные обозначения:

- — граница предполагаемых к использованию земель или части земельного участка
- 1 — граница земельного участка ранее учтенного в ЕГРН
- 2 — граница кадастрового квартала
- 59:32:3250001 — кадастровый номер квартала
- :14647 — кадастровый номер земельного участка в кадастровом квартале
- проектируемый газопровод-ввод
- существующий газопровод
- ▨ — граница зоны с особыми условиями использования территории учтенная в ЕГРН

Описание границ смежных землепользователей:

от т.1 до т.4 - земельный участок с кадастровым номером 59:32:3250001:3163;
от т.4 до т.24, от т.68 до т.1, от т.70 до т.71, от т.82 до т.93 - земельный участок с кадастровым номером 59:32:0000000:13545;
от т.24 до т.26, от т.32 до т.45, от т.46 до т.50, от т.53 до т.54, от т.59 до т.63, от т.66 до т.68, от т.69 до т.70, от т.71 до т.72, от т.78 до т.80, от т.93 до т.96 - земли неразграниченной государственной (муниципальной) собственности;
от т.28 до т.31 - земельный участок с кадастровым номером 59:32:3250001:4;
от т.31 до т.32 - земельный участок с кадастровым номером 59:32:3250001:5534;
от т.45 до т.46 - земельный участок с кадастровым номером 59:32:1990001:224;
от т.50 до т.53 - земельный участок с кадастровым номером 59:32:1990001:793;
от т.54 до т.59 - земельный участок с кадастровым номером 59:32:1990001:344;
от т.63 до т.66 - земельный участок с кадастровым номером 59:32:1990001:751;
от т.72 до т.77 - земельный участок с кадастровым номером 59:32:1990001:217;
от т.77 до т.78 - земельный участок с кадастровым номером 59:32:1990001:329;
от т.80 до т.82 - земельный участок с кадастровым номером 59:32:1990001:177;
от т.96 до т.69 - земельный участок с кадастровым номером 59:32:3250001:3163;
от т.26 до т.28 - земельный участок с кадастровым номером 59:32:3250001:10011.

Заявитель 

(подпись, расшифровка подписи)

Косачев О.В., по доверенности

№ 1853 от 28.12.2022

МП
(для юридических лиц и ИП)

Верно

Приложение к Решению от 22.12.2022 № 303.1

Схема предполагаемых к использованию земель или части земельного участка

Объект: "Газопровод-ввод до границы земельного участка по адресу: Чичиковская ул 16, Качка д"

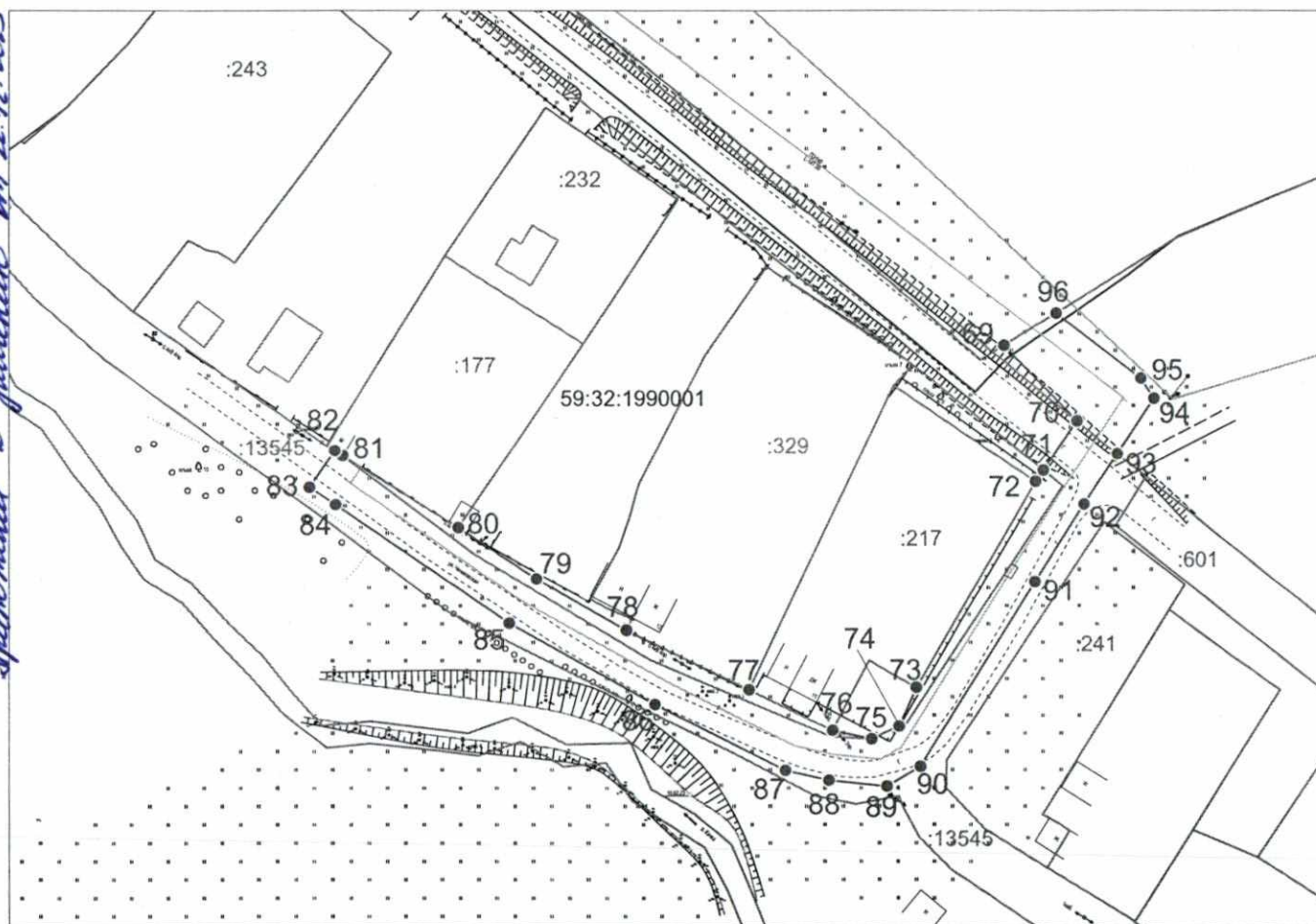
Местоположение: Пермский край, Пермский м.о., д. Качка

Площадь земель или части земельного участка, кв.м.: 8495

Категория земель: земли населённых пунктов

Вид разрешенного использования земельного участка: отсутствует

Фигуры и границы от 22.12.2022 № 3634



Масштаб 1:1000

Условные обозначения:

- — граница предполагаемых к использованию земель или части земельного участка
- — граница земельного участка ранее учтенного в ЕГРН
- — граница кадастрового квартала
- 59:32:3250001 — кадастровый номер квартала
- :14647 — кадастровый номер земельного участка в кадастровом квартале
- — проектируемый газопровод-ввод
- — существующий газопровод
- ▨ — граница зоны с особыми условиями использования территории учтенная в ЕГРН

Описание границ смежных землепользователей:

от т.1 до т.4 - земельный участок с кадастровым номером 59:32:3250001:3163;
от т.4 до т.24, от т.68 до т.1, от т.70 до т.71, от т.82 до т.93 - земельный участок с кадастровым номером 59:32:0000000:13545;
от т.24 до т.26, от т.32 до т.45, от т.46 до т.50, от т.53 до т.54, от т.59 до т.63, от т.66 до т.68, от т.69 до т.70, от т.71 до т.72, от т.78 до т.80, от т.93 до т.96 - земли неразграниченной государственной (муниципальной) собственности;
от т.28 до т.31 - земельный участок с кадастровым номером 59:32:3250001:4;
от т.31 до т.32 - земельный участок с кадастровым номером 59:32:3250001:5534;
от т.45 до т.46 - земельный участок с кадастровым номером 59:32:1990001:224;
от т.50 до т.53 - земельный участок с кадастровым номером 59:32:1990001:793;
от т.54 до т.59 - земельный участок с кадастровым номером 59:32:1990001:344;
от т.63 до т.66 - земельный участок с кадастровым номером 59:32:1990001:751;
от т.72 до т.77 - земельный участок с кадастровым номером 59:32:1990001:217;
от т.77 до т.78 - земельный участок с кадастровым номером 59:32:1990001:329;
от т.80 до т.82 - земельный участок с кадастровым номером 59:32:1990001:177;
от т.96 до т.69 - земельный участок с кадастровым номером 59:32:3250001:3163;
от т.26 до т.28 - земельный участок с кадастровым номером 59:32:3250001:10011.

Заявитель

(подпись, расшифровка подписи)
МП
(для юридических лиц и ИП)

Косачев О.В., по доверенности

№ 1853 от 28.12.2022

Верно

Схема предполагаемых к использованию земель или части земельного участка

Объект: "Газопровод-ввод до границы земельного участка по адресу: Чичиковская ул 16, Качка д"

Местоположение: Пермский край, Пермский м.о., д. Качка

Площадь земель или части земельного участка, кв.м.: 8495

Категория земель: земли населённых пунктов

Вид разрешенного использования земельного участка: отсутствует

№ точки границы	Каталог координат (МСК-59), м		№ точки границы	Каталог координат (МСК-59), м		№ точки границы	Каталог координат (МСК-59), м	
	X	Y		X	Y		X	Y
	ЗУ1		36	516876,11	2202635,01		ЗУ2	
1	516425,80	2203048,89	37	516861,37	2202646,37	69	516331,73	2203167,63
2	516430,75	2203042,83	38	516845,09	2202654,74	70	516320,62	2203183,96
3	516431,81	2203041,57	39	516801,46	2202673,57	71	516307,91	2203175,26
4	516432,16	2203041,10	40	516798,52	2202675,74	72	516305,71	2203173,76
5	516425,40	2203035,10	41	516792,14	2202674,64	73	516266,11	2203150,72
6	516454,30	2202997,92	42	516758,49	2202695,71	74	516258,59	2203147,45
7	516454,36	2202994,72	43	516734,61	2202713,66	75	516256,14	2203142,16
8	516467,08	2202979,04	44	516712,95	2202733,96	76	516257,80	2203134,66
9	516490,09	2202956,36	45	516655,72	2202791,23	77	516265,66	2203118,61
10	516515,91	2202933,31	46	516631,37	2202811,42	78	516277,16	2203094,90
11	516538,82	2202913,45	47	516632,06	2202812,36	79	516286,95	2203077,81
12	516561,40	2202891,15	48	516584,27	2202857,98	80	516296,86	2203062,76
13	516582,57	2202874,51	49	516576,03	2202866,94	81	516310,70	2203040,59
14	516632,36	2202827,25	50	516532,22	2202907,55	82	516311,63	2203039,10
15	516637,31	2202819,50	51	516525,20	2202913,38	83	516304,63	2203034,33
16	516651,76	2202807,71	52	516525,01	2202914,32	84	516301,26	2203039,28
17	516719,86	2202741,19	53	516510,95	2202926,54	85	516278,44	2203072,54
18	516741,06	2202721,33	54	516504,15	2202932,34	86	516262,87	2203100,43
19	516764,26	2202703,88	55	516490,63	2202943,87	87	516250,17	2203125,60
20	516792,10	2202685,41	56	516489,72	2202944,60	88	516248,23	2203133,94
21	516797,63	2202687,25	57	516487,08	2202947,00	89	516247,10	2203145,10
22	516829,14	2202672,18	58	516484,50	2202949,58	90	516250,88	2203151,48
23	516844,59	2202666,23	59	516471,65	2202961,35	91	516286,42	2203173,66
24	516864,55	2202655,99	60	516458,43	2202973,52	92	516301,33	2203183,08
25	516873,95	2202649,45	61	516444,43	2202990,78	93	516311,03	2203189,57
26	516876,87	2202654,21	62	516444,36	2202994,40	94	516321,61	2203196,70
27	516878,30	2202653,60	63	516442,26	2202997,11	95	516325,45	2203194,15
28	516879,72	2202656,55	64	516444,28	2202999,70	96	516337,92	2203177,70
29	516881,56	2202655,76	65	516426,67	2203022,14	69	516331,73	2203167,63
30	516887,91	2202667,69	66	516423,09	2203027,19			
31	516896,36	2202663,19	67	516413,65	2203038,32			
32	516889,70	2202650,09	68	516416,56	2203040,85			
33	516886,05	2202642,91	1	516425,80	2203048,89			
34	516882,59	2202644,41						
35	516879,40	2202639,21						

Заявитель

(подпись, расшифровка подписи)
МП
(для юридических лиц и ИП)

Косачев О.В., по доверенности
№ 1853 от 28.12.2022

Верно

Приложение к Решению от 22.12.2023 № 3651

